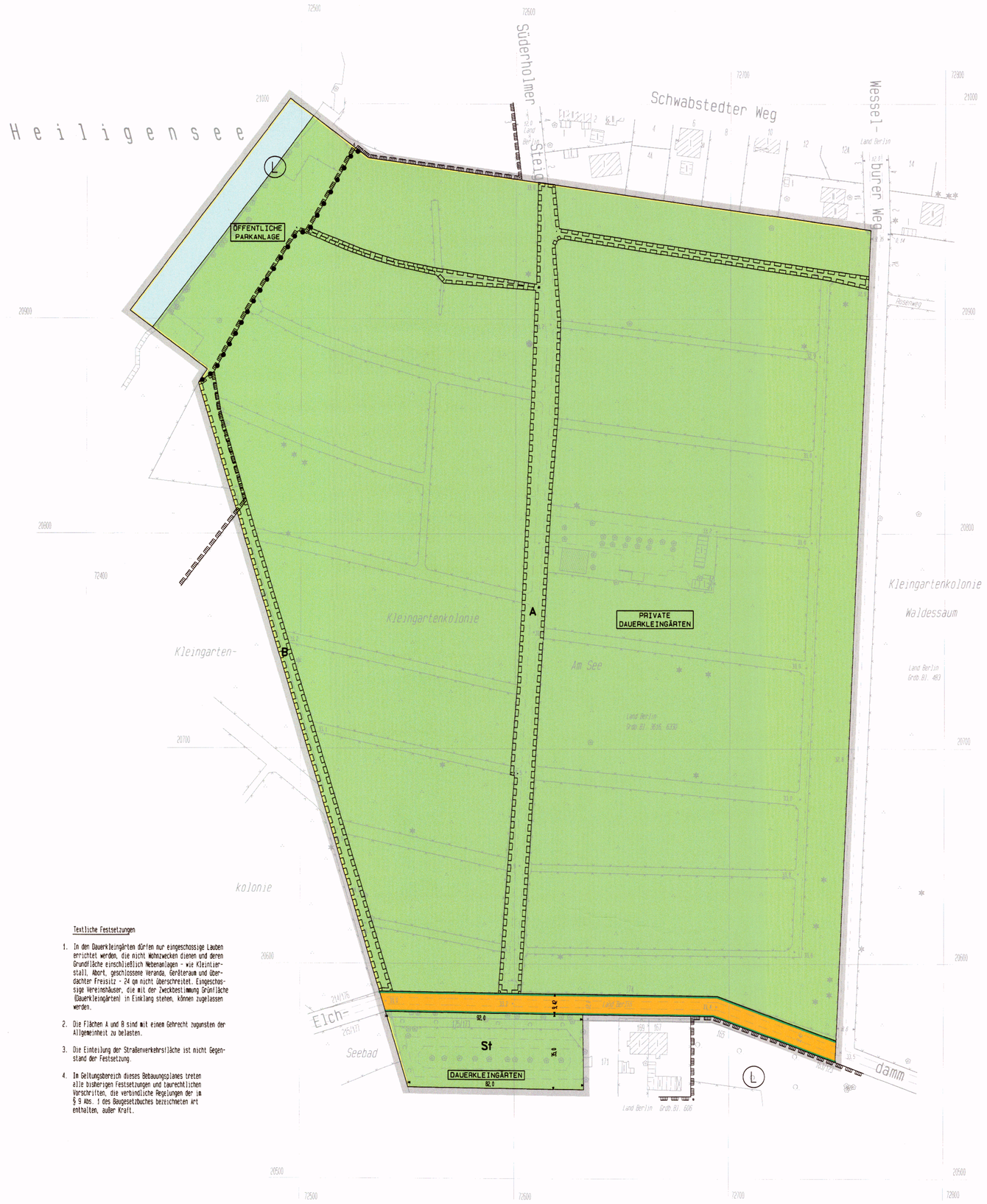

Textliche Festsetzungen

1. In den Dauerkleingärten dürfen nur eingeschossige Lauben errichtet werden, die nicht Wohnzwecken dienen und deren Grundfläche einschließlich Nebenanlagen - wie Kleintierstall, Abort, geschlossene Veranda, Geräteraum und überdachter Freisitz - 24 qm nicht überschreitet. Eingeschossige Vereinshäuser, die mit der Zweckbestimmung Grünfläche (Dauerkleingärten) in Einklang stehen, können zugelassen werden.

2. Die Flächen A und B sind mit einem Gehrecht zugunsten der Allgemeinheit zu belasten.

3. Die Einteilung der Straßenverkehrsfläche ist nicht Gegenstand der Festsetzung.

4. Im Geltungsbereich dieses Bebauungsplanes treten alle bisherigen Festsetzungen und baurechtlichen Vorschriften, die verbindliche Regelungen der im § 9 Abs. 1 des Baugesetzbuches bezeichneten Art enthalten, außer Kraft.

XX - 211

Planunterlage: Karte von Berlin 1:1000

Stand: 3.86

Zu diesem Bebauungsplan gehört ein Grundstücksverzeichnis

Übersichtskarte 1 : 10 000

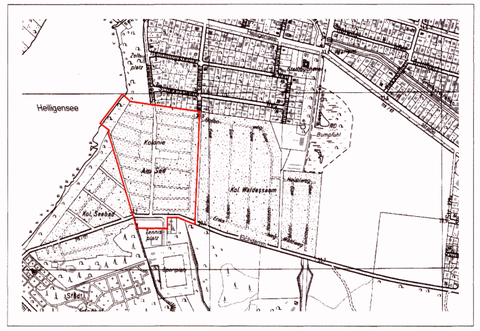

Ausschnitt aus dem Flächennutzungsplan von Berlin (FNP 84)

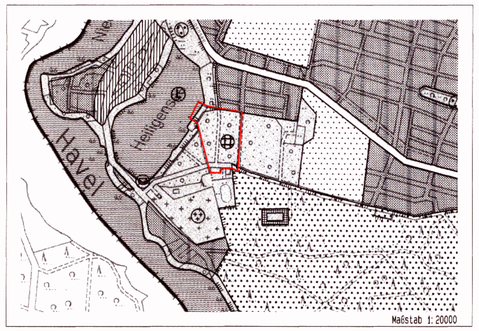

Zeichenerklärung zum FNP84

Bauflächen

- Wohnbaufläche, GFZ* bis 2,0 (Typ 1)
- Wohnbaufläche, GFZ* bis 1,5 (Typ 2)
- Wohnbaufläche, GFZ* bis 0,8 (Typ 3)
- Wohnbaufläche, GFZ* bis 0,3 (Typ 3 mit landschaftlicher Prägung)
- Kerngebiet GFZ* 2,4
- Gemischte Baufläche
- Gewerbliche Baufläche
- Sonderbaufläche/Sonderbaufläche mit gewerblichem Charakter
- Sonderbaufläche mit hohem Grünanteil
- Einzelhandelskonzentration

*GFZ: mittlere bruttogeschossige Geschoßflächenzahl

Gemeinbedarfsflächen

- Gemeinbedarfsfläche / Gemeinbedarfsfläche mit hohem Grünanteil
- Hochschule und Forschung
- Kultur
- Schule
- Verwaltung
- Krankenhaus
- Post
- Sport
- Sicherheit und Ordnung

Ver- und Entsorgungsanlagen

- Fläche mit gewerblichem Charakter / mit Mischnutzungscharakter
- Fläche mit hohem Grünanteil / mit landwirtschaftlicher Nutzung
- W Wasser
- E Energie
- A Abfall, Abwasser
- B Betriebshof (Bahn und Bus)

Verkehr

- Autobahn
- Bahnfläche
- Übergeordnete Hauptverkehrsstraße
- U-, S-Bahn oberirdisch
- Tunnellage
- Kleinbahn
- Trassenfreihaltung
- Flughafen

Freiflächen, Wasserflächen

- Grünfläche
- Parkanlage
- Camping
- Friedhof
- Wassersport
- Kleingarten
- Wochenendgarten
- Sport
- Wald
- Landwirtschaftsfläche
- Wasserfläche

Nutzungsbeschränkungen zum Schutz der Umwelt (Darstellungen und nachrichtliche Übernahmen)

- Landschaftliche Prägung von Wohnbauflächen
- Naturschutzgebiet
- Landschaftsschutzgebiet
- Vorranggebiet für Luftreinhaltung
- Fluglärmschutzzonen
- Wasserschutzgebiet

Zu diesem Bebauungsplan gehört das Deckblatt vom 2.2.1998

(in diese Abzeichnung eingearbeitet).

Die Übereinstimmung der Abzeichnung mit dem Original des Bebauungsplanes bescheinigt

Berlin-Wittenau, den 6.3.2006

BEZIRKSAMT REINICKENDORF BERLIN

Bebauungsplan XX - 211

für das Grundstück Eichdamm 174 (Kleingartenkolonie Am See) sowie die zwischen dem Grundstück und der Grenze des Heiligensees befindliche Grünfläche, für einen Abschnitt des Eichdammes und Teilflächen der Grundstücke Eichdamm 173/175

im Bezirk Reinickendorf
Ortsteil Heiligensee

Maßstab 1:1000

0 5 10 20 30 40 50 60 70 80 90 100 m

Zeichenerklärung

Festsetzung

Art und Maß der baulichen Nutzung, Bauweise, Baulinien, Baugrenzen, Höhe baulicher Anlagen

- Kleinsiedlungsgebiet (§ 2 BauNVO) — WS
- Reines Wohngebiet (§ 3 BauNVO) — WR
- Allgemeines Wohngebiet (§ 4 BauNVO) — WA
- Besonderes Wohngebiet (§ 4a BauNVO) — WB
- Dorfgebiet (§ 5 BauNVO) — MD
- Mischgebiet (§ 6 BauNVO) — MI
- Kerngebiet (§ 7 BauNVO) — MK
- Gewerbegebiet (§ 8 BauNVO) — GE
- Industriegebiet (§ 9 BauNVO) — GI
- Sondergebiet (Erholung) (§ 10 BauNVO) — SO
  - z.B. WOCHENEND-HAUSGEBIET
- Sonstiges Sondergebiet (§ 11 BauNVO) — SO
  - z.B. KLINIKGEBIET
- Beschränkung der Zahl der Wohnungen (§ 9 Abs. 1 Nr. 6 BauGB) — z.B. WR 2 Wo
- Geschoßflächenzahl
  - als Höchstmaß — z.B. (0,7)
  - als Mindest- und Höchstmaß — z.B. (0,5) bis (0,7)
- Geschoßfläche
  - als Höchstmaß — z.B. GF 500 m²
  - als Mindest- und Höchstmaß — z.B. GF 400 m² bis 500 m²
- Baumassenzahl — z.B. 3,0
- Baumasse — z.B. BM 4000 m³

- Grundflächenzahl — z.B. 0,4
- Grundfläche — z.B. GR 100 m²
- Zahl der Vollgeschosse
  - als Höchstmaß — z.B. III
  - als Mindest- und Höchstmaß — z.B. II - IV
  - zwingend — z.B. (III)
- Offene Bauweise — o
  - Nur Einzelhäuser zulässig
  - Nur Doppelhäuser zulässig
  - Nur Hausgruppen zulässig
  - Nur Einzel- und Doppelhäuser zulässig
- Geschlossene Bauweise — g
- Baulinie (§ 23 Abs. 2 Satz 1 BauNVO)
- Baugrenze (§ 23 Abs. 3 Satz 1 BauNVO)
  - Linie zur Abgrenzung des Umfanges von Abweichungen (§ 23 Abs. 3 Satz 3 BauNVO)
- Höhe baulicher Anlagen über einem Bezugspunkt
  - als Höchstmaß
    - Traufhöhe — z.B. TH 12,4 m über Gehweg
    - Firsthöhe — z.B. FH 15,5 m über NN
    - Oberkante — z.B. OK 124,5 m über NN
  - als Mindest- und Höchstmaß — z.B. OK 118,0 m bis 124,5 m über NN
  - zwingend — z.B. (OK 124,5 m über NN)

Flächen für den Gemeinbedarf

- z.B. SCHULE

Flächen für Sport- und Spielanlagen

Verkehrsflächen

- Straßenverkehrsflächen
- Verkehrsflächen besonderer Zweckbestimmung
  - z.B. öffentliche Parkfläche — P
  - z.B. FUSSGÄNGERBEREICH
- Private Verkehrsflächen

- Straßenbegrenzungslinie
- Bereich ohne Einfahrt — Straßenseite
- Bereich ohne Ausfahrt — Straßenseite
- Bereich ohne Ein- und Ausfahrt — Straßenseite
- Höhenlage Oberkante Straße — z.B. 34 m über NN — 35,4

Flächen für Versorgungsanlagen, für die Abfallentsorgung und Abwasserbeseitigung sowie für Ablagerungen

- z.B. GASWERK
  - z.B. Gasdruckregler — G
  - z.B. Trafostation — T

Oberirdische Hauptversorgungsleitungen

- Hochspannungsleitung

Öffentliche und private Grünflächen

- z.B. ÖFFENTLICHE PARKANLAGE
- z.B. PRIVATE DAUERKLEINGÄRTEN

- Fläche für die Landwirtschaft
- Fläche für Wald
- Wasserflächen

Anpflanzungen von Bäumen, Sträuchern und sonstige Bepflanzungen sowie Bindungen für Bepflanzungen und für die Erhaltung von Bäumen, Sträuchern und sonstigen Bepflanzungen sowie von Gewässern

- Umgrenzungen von Flächen zum Anpflanzen
- Anpflanzen
  - Bäume
  - Sträucher
  - Sonstige Bepflanzungen
  - Sichtflächen
- Umgrenzungen von Flächen mit Bindungen für Bepflanzungen und Erhaltung
- Erhaltung
  - Bäume
  - Sträucher
  - Sonstige Bepflanzungen

Sonstige Festsetzungen

- Umgrenzung der Flächen für
  - Stellplätze — St
  - Garagen (mit Angabe der Geschosse) — Ga 1
  - Gemeinschaftsstellplätze — GSt
  - Gemeinschaftsgaragen (mit Angabe der Geschosse) — GGa 1
  - Garagengebäude mit Dachstellplätzen (mit Angabe der Geschosse) — Ga 3 St
  - Tiefgaragen (mit Angabe der Geschosse) — TGa 1
  - Gemeinschaftstiefgaragen (mit Angabe der Geschosse) — GTGa 1
  - Gemeinschaftsanlagen — GAnl
- Besonderer Nutzungszweck von Flächen — z.B. HOTEL
- Mit Geh-, Fahr- und Leitungsrechten zu belastende Flächen
- Umgrenzung der Flächen für besondere Anlagen und Vorkehrungen zum Schutz vor schädlichen Umwelteinwirkungen
- Umgrenzung der Gebiete, in denen bestimmte, die Luft erheblich verunreinigende Stoffe nicht oder nur beschränkt verwendet werden dürfen
- Abgrenzung unterschiedlicher Nutzung
- Grenze des räumlichen Geltungsbereiches des Bebauungsplanes

Nachrichtliche Übernahmen

- Umgrenzung von Gesamtanlagen (Ensembles), die dem Denkmalschutz unterliegen
- Umgrenzungen von
  - Naturschutzgebiet — NSG
  - Landschaftsschutzgebiet — LSG
  - flächenhaften Naturdenkmalen — FND
- Naturdenkmal — ND
- Baudenkmal — BD
- Wasserfläche
- Wasserschutzgebiet (Grundwassergewinnung)
- Umgrenzung der Flächen für den Luftverkehr
- Umgrenzung der Flächen, deren Böden erheblich mit umweltgefährdenden Stoffen belastet sind
- Bahnanlage
- Straßenbahn

Eintragungen als Vorschlag

- Gebäude
- Stellplatz — St
- Garage (mit Angabe der Geschosse) — Ga 1
- Tiefgarage — TGa
- Kinderspielplatz — K
- Sonstige Eintragung — z.B. WASCHHAUS
- Hochstraße
- Tiefstraße
- Brücke
- Künftige Industriebahn

Planunterlage

- Öffentliches Gebäude (mit Geschoßzahl)
- Wohngebäude (mit Geschoßzahl)
- Gewerbe-, Industrie-, Geschäfts-, Lagergebäude oder Garage (mit Geschoßzahl)
- Offene Garage (mit Geschoßzahl)
- Unterirdisches Bauwerk
- Brücke
- Gewässer — z.B. Teich
- Geländehöhe, Straßenhöhe — 34,5 m über dem NN
- Straßenbaum oder geschützter Baum
- Naturdenkmal — N.D. N.D. Fnd
- Grenze von Berlin
- Bezirksgrenze
- Ortsteilgrenze
- Grundstücksgrenze, Flurstücksgrenze
- Grundstücksnummer, Flurstücksnummer — 40 296/62 9
- Mauer
- Zaun, Hecke
- Oberirdische Versorgungsanlage
- Baulinie, Baugrenze, Baufluchtlinie
- Straßenbegrenzungslinie, Straßenfluchtlinie
- Freiflächengrenze

Die vorstehende Zeichenerklärung enthält alle gebräuchlichen Planzeichen, auch soweit sie in diesem Bebauungsplan nicht verwendet werden. Zugrunde gelegt sind die Baunutzungsverordnung (BauNVO) in der Fassung vom 23. Januar 1990 und die Planzeichenverordnung 1990 vom 18. Dezember 1990

Aufgestellt: Berlin, den 5. Juni 1991

Bezirksamt Reinickendorf von Berlin
Abt. Bauwesen

Vermessungsamt
Hirsch
Amtsleiter

Hampel

Stadtplanungsamt
Weber
Amtsleiter

Bezirksstadtrat

Der Bebauungsplan wurde in der Zeit vom 27.1.1992 bis 26.2.1992 öffentlich ausgelegt.
Die Bezirksverordnetenversammlung hat den Bebauungsplan mit Deckblatt vom 2.Februar 1998 am 14.09.2005 beschlossen.

Berlin, den 27.9.2005

Bezirksamt Reinickendorf von Berlin
Bau-, Grundstücks- und Gebäudemanagement
Stadt- u. Regionalplanung

Helmuth-Paland
Fachbereichsleiter

Der Bebauungsplan ist aufgrund des § 10 Abs. 1 des Baugesetzbuchs in Verbindung mit § 6 Abs.5 Satz 1 und mit § 11 Abs.1 des Gesetzes zur Ausführung des Baugesetzbuchs durch Verordnung vom heutigen Tage festgesetzt worden.

Berlin, den 15.11.2005

Bezirksamt Reinickendorf von Berlin

Marlies Wanjura
Bezirksbürgermeisterin

Michael Wegner
Bezirksstadtrat

Die Verordnung ist am 10.02.06 im Gesetz- und Verordnungsblatt für Berlin auf S. 45 verkündet worden.