Abzeichnung

Bebauungsplan XII-D

zur Änderung der Bebauungspläne:

XII- 39 für das Gelände zwischen Goerzallee 53-77 und der Rostocker Straße in Berlin-Lichterfelde

XII- 54 für das Gelände westlich der Gallwitzallee, nördlich der Waltershauser Straße in Berlin-Lankwitz

XII- 122- 1 für die Grundstücke Kamenzer Damm 40, 46/54, 66, 68/74 durchgehend bis zum verlängerten Keffenbrinkweg, Halbauer Weg 15/23,22/24, Brieger Straße 1/7 a, 4/8 und Wedellstraße 30/68,31/37,45/53,67/69 im Bezirk Steglitz Ortsteil Lankwitz

XII- 161 für Teilflächen der Grundstücke Grundbuch von Lichterfelde Band 252 Blatt 7301, Band 254 Blatt 7372, 7373, Band 252 Blatt 7294, 7312, 7298, nördlich des Osteweges, südlich der geplanten Straße 529 und östlich der geplanten Straße 525 im Bezirk Steglitz Ortsteil Lichterfelde

Übersichtskarten 1:10 000

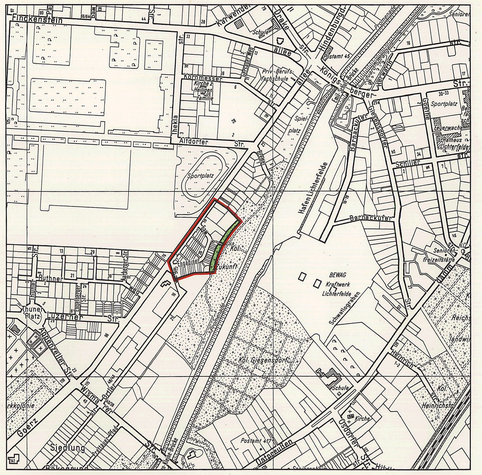

Im Bebauungsplan XII-39 vom 4. Februar 1957, festgesetzt am 8. August 1957 (GVBl.S.988), wird die Planergänzungsbestimmung Nr. 6

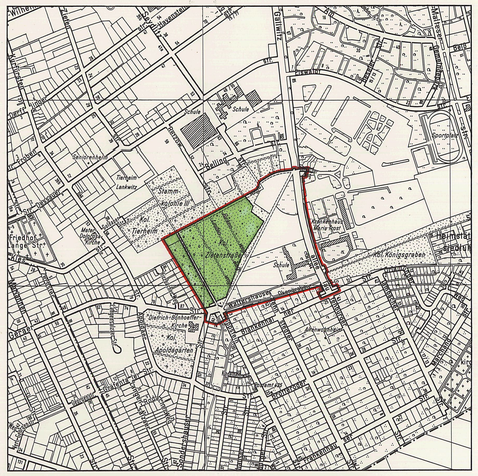

Im Bebauungsplan XII-54 vom 9. Juli 1958, festgesetzt am 23. April 1959 (GVBl.S.644), wird die Planergänzungsbestimmung Nr. 4

N

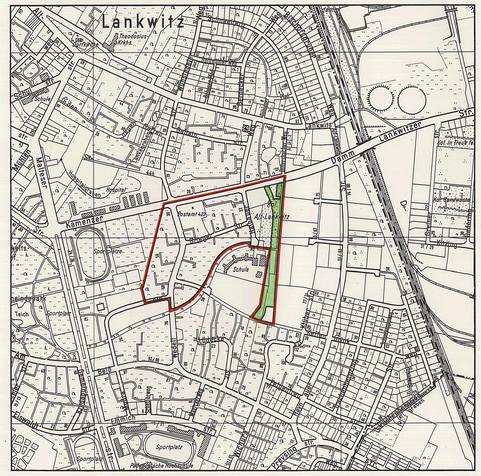

Im Bebauungsplan XII-122-1 vom 11. Juli 1972, festgesetzt am 16. Mai 1975 (GVBl.S.1426), wird die Planergänzungsbestimmung Nr. 5

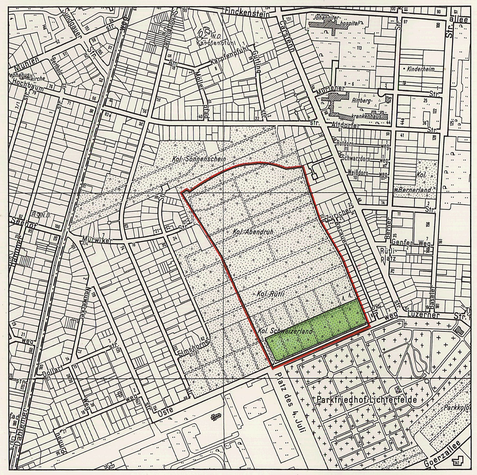

Im Bebauungsplan XII-161 vom 2. September 1965, festgesetzt am 14. Dezember 1965 (GVBl.S.1982), wird die Planergänzungsbestimmung Nr. 4

durch folgende Planergänzungsbestimmung ersetzt:

"In den Dauerkleingärten dürfen nur eingeschossige Lauben errichtet werden, die nicht Wohnzwecken dienen und deren Grundfläche einschließlich Nebenanlagen wie Kleintierstall, Abort, geschlossene Veranda, Geräteraum und überdachter Freisitz 24m^2 nicht überschreitet. Eingeschossige Vereinshäuser, die mit der Zweckbestimmung Grünfläche (Dauerkleingärten) in Einklang stehen, können zugelassen werden."

Zeichenerklärung

Grenze des räumlichen Geltungsbereiches

Festgesetzte Dauerkleingärten

Die Übereinstimmung der Abzeichnung mit dem Original des Bebauungsplanes bescheinigt

Berlin-Steglitz, den 27. 11. 1984

Bezirksamt Steglitz, Abt. Bauwesen
Vermessungsamt

Aufgestellt: Berlin-Steglitz, den 7. September 1981

Bezirksamt Steglitz von Berlin, Abt. Bauwesen

Vermessungsamt: *Kolano* (Amtsleiter)

Stadtplanungsamt: *Grosse* (Amtsleiter)

Weber
Bezirksstadtrat

Der Bebauungsplan hat die Zustimmung der Bezirksverordnetenversammlung mit Beschluß vom 16. Sept. 81 erhalten und wurde in der Zeit vom 19. Okt. 1981 bis 19. Nov. 1981 öffentlich ausgelegt.

Berlin-Steglitz, den 16. Dezember 1981

Bezirksamt Steglitz von Berlin
Abt. Bauwesen
Stadtplanungsamt
Grosse
Amtsleiter

Der Bebauungsplan ist auf Grund des § 10 des Bundesbaugesetzes in Verbindung mit § 5 Abs. 1 Satz 1 des Gesetzes zur Ausführung des Bundesbaugesetzes durch Verordnung vom heutigen Tage festgesetzt worden.

Berlin, den 28. 8. 1984

Der Senator für Bau- u. Wohnungswesen
Vetter
Senator
für den Senator für Bau- und Wohnungswesen

Die Verordnung ist am 11. 9. 1984 im Gesetz- und Verordnungsblatt für Berlin auf S. 1279 verkündet worden.

XII-D