Bebauungsplan XII-215

für das Gelände zwischen
Gritznerstraße, Treitschkestraße, Lepsiusstraße
und den Grundstücken Lepsiusstraße 30,
Schildhornstraße 14-23 und Gritznerstraße 25/27
im Bezirk Steglitz

Maßstab 1 : 1000

0 5 10 20 30 40 50 60 70 80 90 100m

Übersichtskarte 1 : 10 000

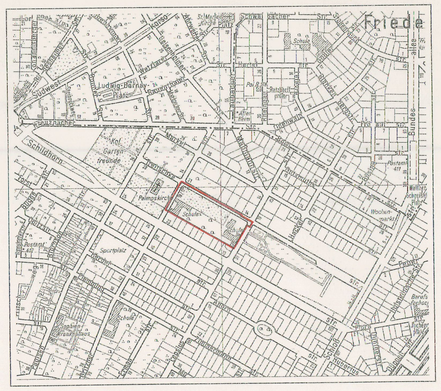

Ausschnitt aus dem Flächennutzungsplan von Berlin 1:10 000

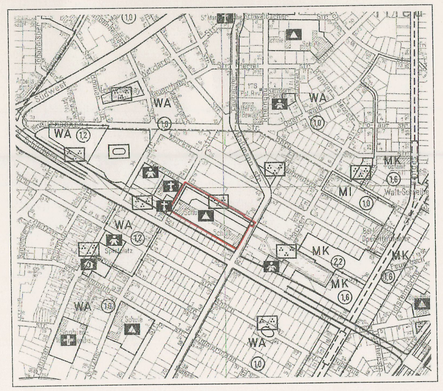

Abzeichnung

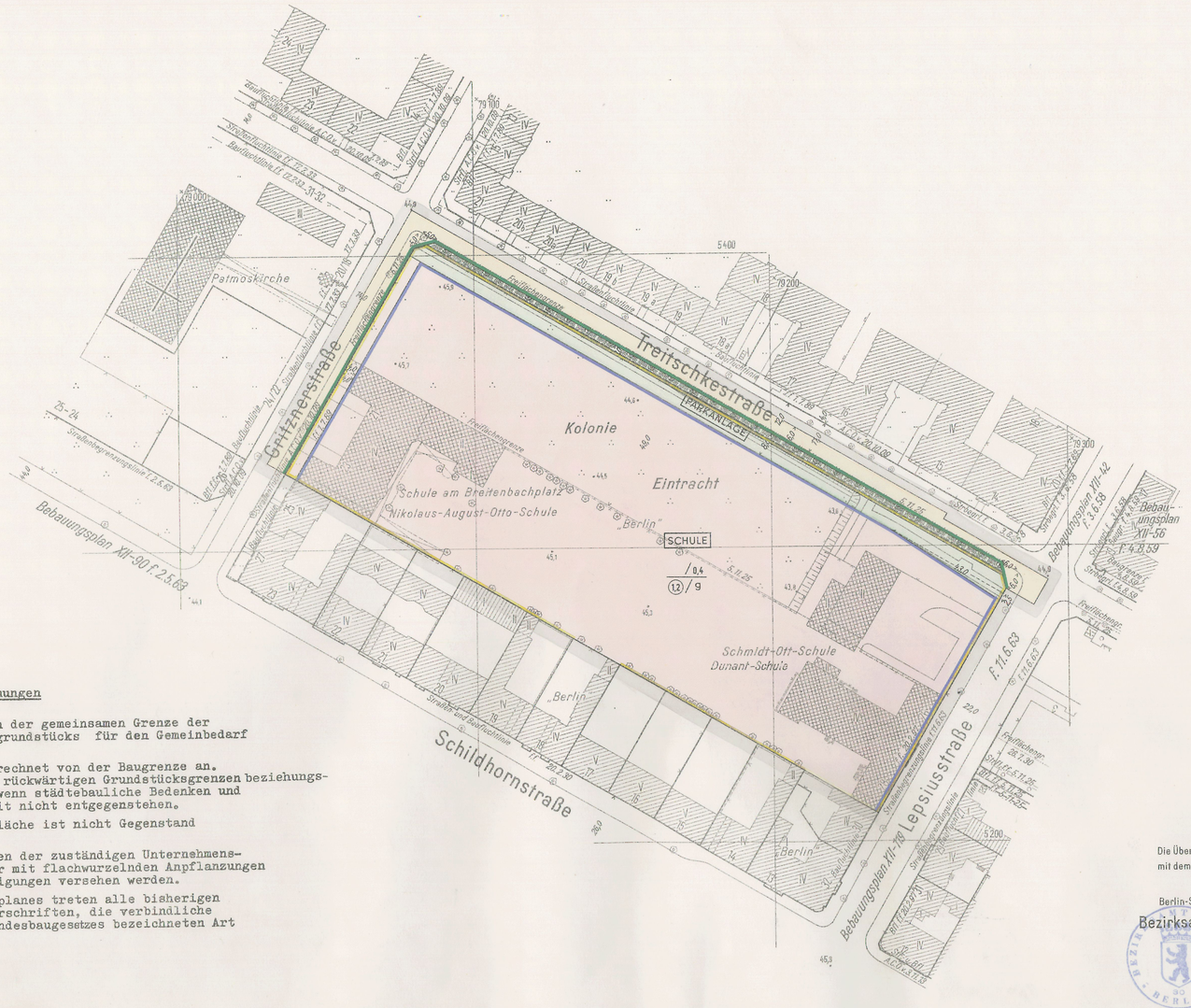
N
Gritznerstraße
Treitschkestraße
Lepsiusstraße
Schildhornstraße
Kolonie
Eintracht
Schule am Breitenbachplatz
Nikolaus-August-Otto-Schule
Schmidt-Ott-Schule
Dunant-Schule
Parkanlage
SCHULE
Patmoskirche
Bebauungsplan XII-90 F.2.5.68
Bebauungsplan XII-42 F.3.5.58
Bebauungsplan XII-56 F.4.8.59
Bebauungsplan XII-70 F.11.6.63
Straßenbegrenzungslinie
Baulinie
Grenze des räumlichen Geltungsbereiches
Straßen- und Baufluchtlinie
Straßenbegrenzungslinie
Grenze des räumlichen Geltungsbereiches
Straßenbegrenzungslinie
Straßenbegrenzungslinie
Straßenbegrenzungslinie