Bebauungsplan X -153

für die Grundstücke

Stölpchenweg 48, 52/70 sowie einem Teilbereich des Berliner Forstes entlang des verlängerten Stölpchenweges im Bezirk Steglitz-Zehlendorf, Ortsteil Wannsee

Maßstab 1 : 1000

0 5 10 20 30 40 50 60 70 80 90 100 m

Zeichenerklärung zum FNP 94

Zeichenerklärung

Bauflächen

- Wohnbaufläche, W1 (GFZ über 1,5)
- Wohnbaufläche, W2 (GFZ bis 1,5)
- Wohnbaufläche, W3 (GFZ bis 0,8)
- Wohnbaufläche, W4 (GFZ bis 0,4)
- Sonderbaufläche Hauptstadtfunktionen (H)
- Sonderbaufläche mit gewerblichem Charakter entspr. Zweckbestimmung
- Gemischte Baufläche, M1
- Gemischte Baufläche, M2
- Gewerbliche Baufläche
- Einzelhandelskonzentration
- Sonderbaufläche entspr. Zweckbestimmung
- Sonderbaufläche mit hohem Grünanteil entspr. Zweckbestimmung

Gemeinbedarfsflächen

- Gemeinbedarfsfläche / Gemeinbedarfsfläche mit hohem Grünanteil
- Hochschule und Forschung
- Kultur
- Schule
- Verwaltung
- Krankenhaus
- Post
- Sport
- Sicherheit und Ordnung

Ver- und Entsorgungsanlagen

- Fläche mit gewerblichem Charakter / Fläche mit Mischnutzungscharakter
- Fläche mit hohem Grünanteil / Fläche mit landwirtschaftlicher Nutzung
- W Wasser
- E Energie
- A Abfall, Abwasser
- B Betriebshof (Bahn und Bus)

Verkehr

- Autobahn mit Anschlußstelle
- Bahnfläche
- Übergeordnete Hauptverkehrsstraße
- U-, S-, R-Bahn; Bahnhof ober-/unterirdisch
- Tunnellage
- Fernbahnhof (ICE / IC / IR) ober-/unterirdisch
- Flughafen
- Kleinbahn

Freiflächen, Wasserflächen

- Grünfläche
- Feld, Flur und Wiese
- Parkanlage
- Sport
- Friedhof
- Wassersport
- Kleingarten
- Camping
- Wald
- Landwirtschaftsfläche
- Wasserfläche

Nutzungsbeschränkungen zum Schutz der Umwelt (Darstellungen,nachrichtliche Übernahmen,Vermerke und Kennzeichnungen)

- Landschaftliche Prägung von Wohnbauflächen
- Naturschutzgebiet
- Vorranggebiet für Luftreinhaltung
- Landschaftsschutzgebiet
- Fluglärmschutzzone / Planungszone
- Wasserschutzgebiet
- Schadstoffbelastete Böden

Ausschnitt aus dem Flächennutzungsplan Berlin-FNP 94

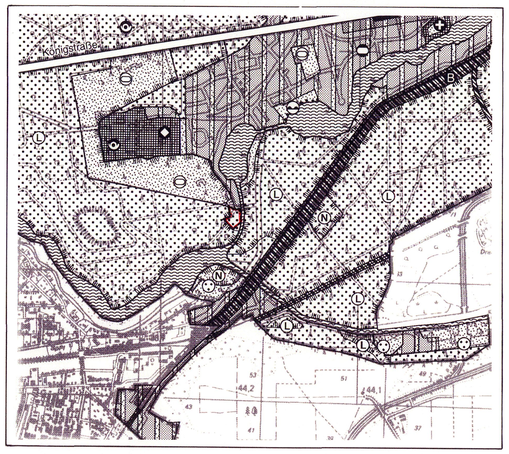

Maßstab 1:25000

Übersichtskarte 1:10 000

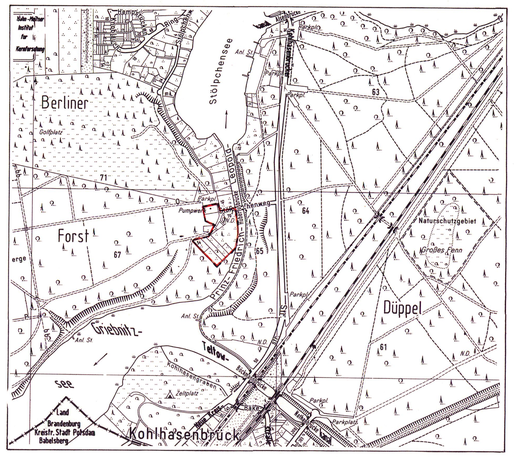

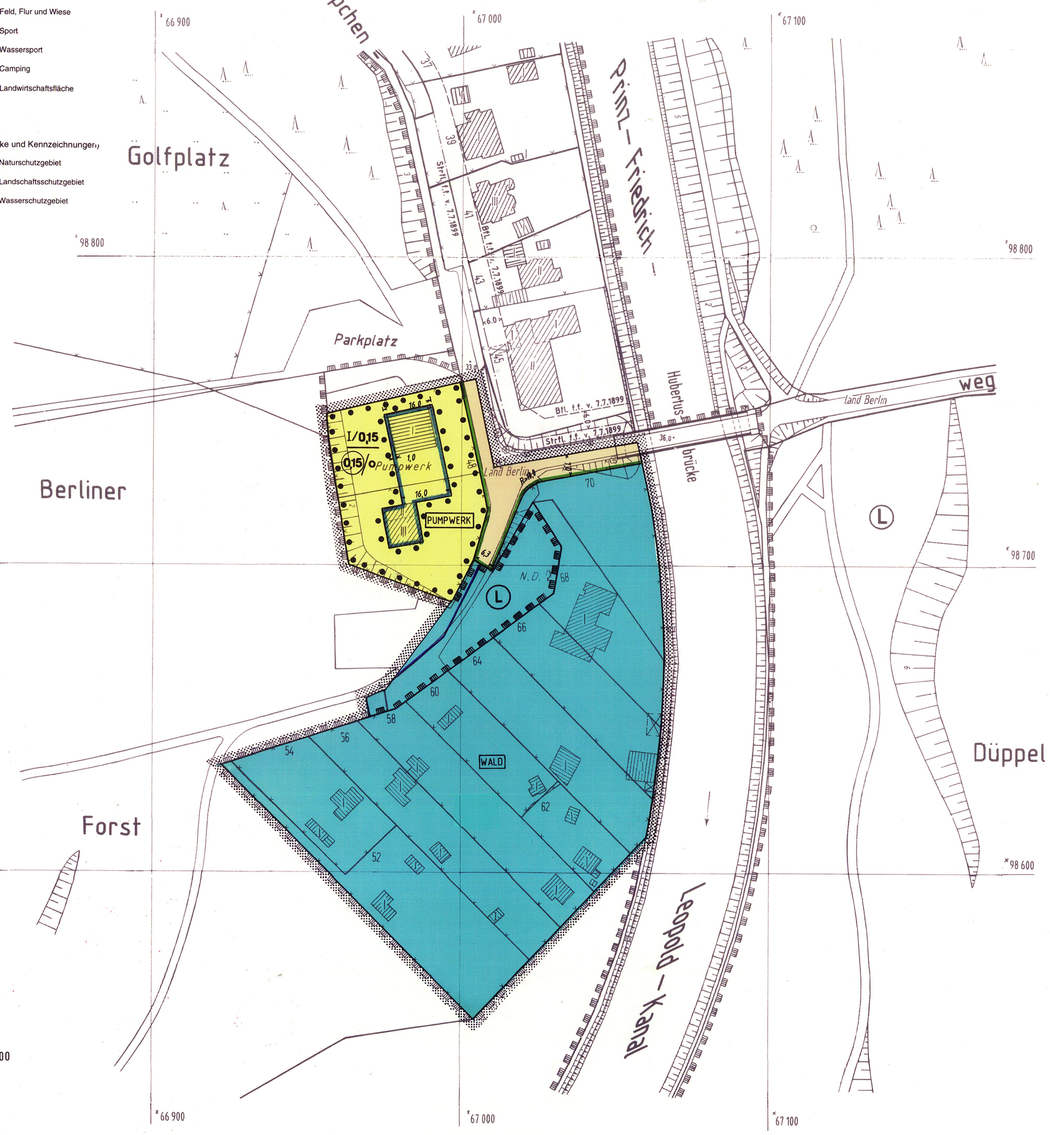

Planunterlage: Karte von Berlin 1:1 000
Stand Februar 1995

X-153

Zu diesem Bebauungsplan gehört ein Grundstücksverzeichnis.

Abzeichnung

Die Übereinstimmung der Abzeichnung mit dem Original des Bebauungsplanes bescheinigt

Berlin, den 27. Juli 06

Bezirksamt Steglitz-Zehlendorf von Berlin
Abteilung Bauen, Stadtplanung und Naturschutz
Bauordnungsamt – Fachbereich Kataster und Vermessung -

Im Auftrag

Zu diesem Bebauungsplan gehören die Änderungen
vom 05. Oktober 2004
und 14.Oktober 2005
(In diese Abzeichnung eingearbeitet)

Textliche Festsetzungen.

1. Auf der Fläche mit Bindungen für Bepflanzungen und Erhaltung ist die vorhandene Vegetation bei Abgang in der Weise nachzupflanzen,daß der Eindruck eines waldartigen Charakters erhalten bleibt. Die Bindungen für Bepflanzungen und Erhaltung gelten nicht für Wege , Zufahrten und notwendige Stellplätze.

2. Im Geltungsbereich dieses Bebauungsplanes treten alle bisherigen Festsetzungen und baurechtlichen Vorschriften, die verbindliche Regelungen der im §9 Abs.1 des Baugesetzbuches bezeichneten Art enthalten, außer Kraft.

Aufgestellt : Berlin, den 6. Juni 1996

Bezirksamt Zehlendorf von Berlin
Abt. Bau, Wohnungswesen und Umweltschutz

Vermessungsamt
Dr. Mimus
Amtsleiter

Stadtplanungsamt
Lappe
Amtsleiterin

Eichstädt
Baudezernent

Der Bebauungsplan wurde

in der Zeit vom **10.6.1996** bis einschließlich **12. 7.1996** öffentlich ausgelegt.

Die Bezirksverordnetenversammlung hat den Bebauungsplan am **16.3.2005** beschlossen.

Berlin, den **22. April 2005**

Bezirksamt Steglitz-Zehlendorf von Berlin
Abt. Bauen, Stadtplanung und Naturschutz

Bauordnungsamt

Reiser

Amtsleiter

Der Bebauungsplan ist auf Grund des § 10 des Baugesetzbuchs in Verbindung mit § 6 Abs. 5 Satz 1 des Gesetzes zur Ausführung des Baugesetzbuchs durch Verordnung vom heutigen Tage festgesetzt worden.

Berlin, den **9. 5. 2006**

Bezirksamt Steglitz-Zehlendorf von Berlin

Weber
Bezirksbürgermeister

Stäglin
Bezirksstadtrat

Die Verordnung ist am 7.7.2006 im Gesetz- und Verordnungsblatt für Berlin auf S.660 verkündet worden.

Zeichenerklärung

Festsetzungen

Art und Maß der baulichen Nutzung, Bauweise, Baulinien, Baugrenzen, Höhe baulicher Anlagen

- Kleinsiedlungsgebiet (§ 2 BauNVO) WS
- Reines Wohngebiet (§ 3 BauNVO) WR
- Allgemeines Wohngebiet (§ 4 BauNVO) WA
- Besonderes Wohngebiet (§ 4a BauNVO) WB
- Dorfgebiet (§ 5 BauNVO) MD
- Mischgebiet (§ 6 BauNVO) MI
- Kerngebiet (§ 7 BauNVO) MK
- Gewerbegebiet (§ 8 BauNVO) GE
- Industriegebiet (§ 9 BauNVO) GI
- Sondergebiet (Erholung) (§10 BauNVO) SO z.B. WOCHENENDHAUSGEBIET
- Sonstiges Sondergebiet (§11 BauNVO) SO z.B. KLINIKGEBIET
- Beschränkung der Zahl der Wohnungen (§9 Abs.1 Nr.6 BauGB) z.B. WR 2Wo
- Geschoßflächenzahl
  - als Höchstmaß z.B. (0,7)
  - als Mindest- und Höchstmaß z.B. (0,5) bis (0,7)
- Geschoßfläche
  - als Höchstmaß z.B. GF 500m²
  - als Mindest- und Höchstmaß z.B. GF 400m² bis 500m²
- Baumassenzahl z.B. [3,5]
- Baumasse z.B. BM 4000m³
- Grundflächenzahl z.B. 0,4
- Grundfläche z.B. GR 100m²
- Zahl der Vollgeschosse
  - als Höchstmaß z.B. III
  - als Mindest- und Höchstmaß z.B. III-V
  - zwingend z.B. (III)
- Offene Bauweise o
  - Nur Einzelhäuser zulässig E
  - Nur Doppelhäuser zulässig D
  - Nur Hausgruppen zulässig H
  - Nur Einzel- und Doppelhäuser zulässig ED
- Geschlossene Bauweise g
- Baulinie (§23 Abs.2 Satz1 BauNVO)
- Baugrenze (§23 Abs.3 Satz1 BauNVO)
- Linie zur Abgrenzung des Umfanges von Abweichungen (§23 Abs.3 Satz2 BauNVO)
- Höhe baulicher Anlagen über einem Bezugspunkt
  - als Höchstmaß
    - Traufhöhe z.B. TH 12,4m über Gehweg
    - Firsthöhe z.B. FH 53,5m über NN
    - Oberkante z.B. OK 124,5m über NN
  - als Mindest- und Höchstmaß z.B. OK 118,0m bis 124,5m über NN
  - zwingend z.B. (OK) 124,5m über NN

Flächen für den Gemeinbedarf

- Verkehrsflächen z.B. SCHULE
  - Straßenverkehrsflächen
  - Verkehrsflächen besonderer Zweckbestimmung
    - z.B. öffentliche Parkfläche P
    - z.B. FUSSGÄNGERBEREICH
  - Private Verkehrsflächen
- Flächen für Sport- und Spielanlagen
  - Straßenbegrenzungslinie
  - Bereich ohne Einfahrt (Straßenseite)
  - Bereich ohne Ausfahrt (Straßenseite)
  - Bereich ohne Ein- und Ausfahrt (Straßenseite)
  - Höhenlage Oberkante Straße in m über NN z.B. ⊕ 35,4
- Flächen für Versorgungsanlagen, für die Abfallentsorgung und Abwasserbeseitigung sowie für Ablagerungen z.B. GASWERK
  - z.B. Gasdruckregler G z.B. Trafostation T
- Öffentliche und private Grünflächen
  - z.B. ÖFFENTLICHE PARKANLAGE
  - z.B. PRIVATE DAUERKLEINGÄRTEN
- Flächen für die Landwirtschaft
- Flächen für Wald
- Wasserflächen
- Überirdische Hauptversorgungsleitungen
  - Hochspannungsleitung

Anpflanzungen von Bäumen, Sträuchern und sonstigen Bepflanzungen sowie Bindungen für Bepflanzungen und für die Erhaltung von Bäumen, Sträuchern und sonstigen Bepflanzungen sowie von Gewässern

- Umgrenzungen von Flächen zum Anpflanzen
- Anpflanzen
  - Bäume
  - Sträucher
  - Sonstige Bepflanzungen
  - Sichtflächen
- Umgrenzung von Flächen mit Bindungen für Bepflanzungen und Erhaltung
- Erhaltung
  - Bäume
  - Sträucher
  - Sonstige Bepflanzungen

Sonstige Festsetzungen

- Umgrenzung von Flächen für
  - Stellplätze St
  - Garagen mit Angabe der Geschosse Ga 1
  - Gemeinschaftsstellplätze GSt
  - Gemeinschaftsgaragen mit Angabe der Geschosse GGa 1
  - Garagengebäude mit Dachstellplätzen mit Angabe der Geschosse Ga 3 St
  - Tiefgaragen mit Angabe der Geschosse TGa 1
  - Gemeinschaftstiefgaragen mit Angabe der Geschosse GTGa 1
  - Gemeinschaftsanlagen GAnl
- Besonderer Nutzungszweck von Flächen z.B. HOTEL
- Mit Geh-, Fahr- u. Leitungsrechten zu belastende Flächen
- Arkade
- Umgrenzung von Flächen für Maßnahmen zum Schutz, zur Pflege und zur Entwicklung von Natur und Landschaft
- Umgrenzung von Flächen für zugeordnete Maßnahmen nach § 9 6a Bundesnaturschutzgesetz (Kombination mit anderen Planzeichen möglich)
- Umgrenzung der Flächen für besondere Anlagen und Vorkehrungen zum Schutz vor schädlichen Umwelteinwirkungen
- Umgrenzung der Gebiete, in denen bestimmte, die Luft erheblich verunreinigende Stoffe nicht oder nur beschränkt verwendet werden dürfen
- Abgrenzung unterschiedlicher Nutzung
- Grenze des räumlichen Geltungsbereiches des Bebauungsplanes

Nachrichtliche Übernahmen

- Umgrenzungen von
  - Naturschutzgebieten (N)
  - Landschaftsschutzgebieten (L)
  - flächenhaften Naturdenkmalen (ND)
- Naturdenkmal (nD)
- Baudenkmal (D)
- Wasserfläche
- Wasserschutzgebiet (Grundwassergewinnung) (GW)
- Umgrenzung der Flächen für den Luftverkehr
- Umgrenzung der Flächen, deren Böden erheblich mit umweltgefährdenden Stoffen belastet sind
- Bahnanlage
- Straßenbahn

Eintragungen als Vorschlag

- Gebäude
- Stellplatz St
- Garage mit Angabe der Geschosse Ga 1
- Tiefgarage TGa
- Kinderspielplatz K
- Sonstige Eintragung z.B. WASCHHAUS
- Hochstraße
- Tiefstraße
- Brücke
- Künftige Industriebahn

Planunterlage

- Öffentliches Gebäude
- Wohngebäude mit Geschoßzahl
- Geschäfts-, Gewerbe-, Industrie-, Lagergebäude oder Garage mit Durchfahrt
- Offene Garage mit Geschoßzahl
- Unterirdisches Bauwerk
- Brücke
- Gewässer
- Geländehöhe, Straßenhöhe in m über NN 34,4
- Straßenbaum oder geschützter Baum
- Naturdenkmal
- Grenze von Berlin
- Bezirksgrenze
- Ortsteilgrenze
- Grundstücksgrenze, Flurstücksgrenze
- Grundstücksnummer, Flurstücksnummer 45/ 220/ 60
- Mauer
- Zaun; Hecke
- Oberirdische Versorgungsanlage
- Baulinie, Baugrenze, Baufluchtlinie
- Straßenbegrenzungslinie, Straßenfluchtlinie
- Freiflächengrenze
- Unterirdische Versorgungsleitung
- Masser

Die vorstehende Zeichenerklärung enthält alle gebräuchlichen Planzeichen, auch soweit sie in diesem Bebauungsplan nicht verwendet werden.
Zugrunde gelegt sind die Baunutzungsverordnung (BauNVO) in der Fassung vom 22. April 1993 und die Planzeichenverordnung 1990 vom 18. Dezember 1990